










**LEGENDE**

- |   |                                     |   |                                       |
|---|-------------------------------------|---|---------------------------------------|
|  | Zufahrt - vollversiegelt            |  | Gehölzbestand 1                       |
|  | Wege, Stellflächen - teilversiegelt |  | Gehölzbestand 2                       |
|  | Straßenbegleitgrün                  |  | Geltungsbereich                       |
|  | Intensivgrünland                    |  | Anschluss an öffentliche Erschließung |

**Anlage Bestandserfassung  
STADT BAD ELSTER  
Vorhabenbezogener Bebauungsplan  
Sondergebiet "Altenpflegeheim Enderstraße Bad Elster"**

Stand : 03/2016

M 1 : 1.000